







TRIPTYQUE ARDENNAIS 2025



Vendredi 15 mai 2026







Etape 1 : BÜLLINGEN-BURG REULAND 145,9 km

<u>PROVINCE DE LIEGE</u>		Km fait	Km à faire	44 Km/h	42 Km/h	40 Km/h
<u>BÜLLINGEN</u>	<u>DEPART OFFICIEUX</u> (3 km)			12:25:00	12:25:00	12:25:00
<u>SAINT VITH</u>	N626					
<u>BURG-REULAND</u>						
Hasselbach	suivre la droite direct° Gröfflingen	90,3	55,6	14 h 33	14 h 39	14 h 45
	rétrécissement de voirie ▲▲▲	90,4	55,5	14 h 33	14 h 39	14 h 46
Luxhof	carrefour à droite direct° Gröfflingen	92,1	53,8	14 h 36	14 h 42	14 h 48
	à gauche direct° Alster (en sortie de bois)	92,8	53,1	14 h 37	14 h 43	14 h 49
Alster	croisement Auf der Held sur la gauche (entrée circuit local)	94	51,9	14 h 38	14 h 44	14 h 51
	Quintinus straÙe					
	carrefour tout droit (sortie Alster)	94,8	51,1	14 h 39	14 h 45	14 h 52
	descente ▲▲▲					
Burg Reuland	Wenzlbach					
	suivre la gauche Wenzelbach (à la chapelle)					
	▲▲▲ à gauche Mierelter Weg	96	49,9	14 h 41	14 h 47	14 h 54
MUR DE BURG REULAND - GPM 3						
	PIED DE CÔTE (<i>dès tourne à gauche</i>)	96	49,9	14 h 41	14 h 47	14 h 54
	SOMMET DE CÔTE (<i>hangar en tôle sur la gauche</i>)	96,5	49,4	14 h 42	14 h 48	14 h 55
Bracht	fourche suivre à gauche Pohrbach Weg	97,3	48,6	14 h 43	14 h 49	14 h 56
	épingle à droite Von Montigny straÙe direct° Burg Reuland	97,5	48,4	14 h 43	14 h 49	14 h 56
	fourche suivre à gauche Von Montigny straÙe	97,6	48,3	14 h 43	14 h 49	14 h 56
Burg Reuland	à droite N693 Von Orley straÙe direct° Oudler	98,8	47,1	14 h 45	14 h 51	14 h 58
	RAVITO/ZONE DE COLLECTE (<i>après tourne droite, panneau agglomérat° Burg Reuland</i>)	98,9	47	14 h 45	14 h 51	14 h 58
	1er PASSAGE LIGNE (11,6km) (Kulturhaus Von Orley straÙe 24)	99,5	46,4	14 h 46	14 h 52	14 h 59
SPRINT 3 (au passage de ligne)		99,5	46,4	14 h 46	14 h 52	14 h 59
	N693 Lindenallee					
	centre Burg Reuland toujours suivre tout droit sur N693					
	N693 HostraÙe					
Oudler	N693					
CÔTE DE OUDLER - GPM 4						

	PIED DE CÔTE (<i>plaque agglomération Oudler</i>)	102,9	43	14 h 50	14 h 57	15 h 04
	à droite Koller (au miroir)	103,1	42,8	14 h 51	14 h 57	15 h 05
	(passer grosse ferme à gauche)					
	à gauche (1ère route après grosse ferme)	104,3	41,6	14 h 52	14 h 59	15 h 06
	SOMMET DE CÔTE (<i>au banc sur la droite de la route</i>)	104,7	41,2	14 h 53	15 h 00	15 h 07
	carrefour tout droit (à la croix en pierre sur la gauche)					
Alster	Mertesheide					
	Auf der Held					
	à droite Quintinus straÙe	105,7	40,2	14 h 54	15 h 01	15 h 09
	carrefour tout droit (sortie Alster)	106,4	39,5	14 h 55	15 h 02	15 h 10
	descente △△△					
Burg Reuland	Wenzlbach					
	suivre la gauche Wenzelbach (à la chapelle)					
	△△△ à gauche Mierelster Weg	107,6	38,3	14 h 57	15 h 04	15 h 11
MUR DE BURG REULAND - GPM 6						
	PIED DE CÔTE (<i>dès tourne à gauche</i>)	107,6	38,3	14 h 57	15 h 04	15 h 11
	SOMMET DE CÔTE (<i>hangar en tôle sur la gauche</i>)	108,1	37,8	14 h 57	15 h 04	15 h 12
Bracht	fourche suivre à gauche Pohrbach Weg	108,9	37	14 h 59	15 h 06	15 h 13
	épingle à droite Von Montigny straÙe direct° Burg Reuland	109,1	36,8	14 h 59	15 h 06	15 h 14
	fourche suivre à gauche Von Montigny straÙe	109,3	36,6	14 h 59	15 h 06	15 h 14
Burg Reuland	à droite N693 Von Orley straÙe direct° Oudler	110,5	35,4	15 h 01	15 h 08	15 h 16
	RAVITO/ZONE DE COLLECTE (<i>après tourne droite, panneau agglomérat° Burg Reuland</i>)	110,6	35,3	15 h 01	15 h 08	15 h 16
	<u>2ème PASSAGE LIGNE</u>	111,1	34,8	15 h 02	15 h 09	15 h 17
	N693 Lindenallee					
	centre Burg Reuland toujours suivre tout droit sur N693					
	N693 HostraÙe					
Oudler	N693					
CÔTE DE OUDLER - GPM 7						
	PIED DE CÔTE (<i>plaque agglomération Oudler</i>)	114,5	31,4	15 h 06	15 h 14	15 h 22
	à droite Koller (au miroir)	114,7	31,2	15 h 06	15 h 14	15 h 22
	(passer grosse ferme à gauche)					
	à gauche (1ère route après grosse ferme)	115,9	30	15 h 08	15 h 16	15 h 24
	SOMMET DE CÔTE (<i>au banc sur la droite de la route</i>)	116,3	29,6	15 h 09	15 h 16	15 h 24
	carrefour tout droit (à la croix en pierre sur la gauche)					
Alster	Mertesheide					

	Auf der Held					
	à droite Quintinus straÙe	117,3	28,6	15 h 10	15 h 18	15 h 26
	carrefour tout droit (sortie Alster)	118	27,9	15 h 11	15 h 19	15 h 27
	descente   					
Burg Reuland	Wenzlbach					
	suivre la gauche Wenzelbach (à la chapelle)					
	   à gauche Mierelster Weg	119,2	26,7	15 h 13	15 h 20	15 h 29
MUR DE BURG REULAND - GPM 8						
	PIED DE CÔTE (<i>dès tourne à gauche</i>)	119,2	26,7	15 h 13	15 h 20	15 h 29
	SOMMET DE CÔTE (<i>hangar en tôle sur la gauche</i>)	119,7	26,2	15 h 13	15 h 21	15 h 30
Bracht	fourche suivre à gauche Pohrbach Weg	120,5	25,4	15 h 14	15 h 22	15 h 31
	épingle à droite Von Montigny straÙe direct° Burg Reuland	120,7	25,2	15 h 15	15 h 22	15 h 31
	fourche suivre à gauche Von Montigny straÙe	120,9	25	15 h 15	15 h 23	15 h 31
Burg Reuland	à droite N693 Von Orley straÙe direct° Oudler	122,1	23,8	15 h 17	15 h 24	15 h 33
	RAVITO/ZONE DE COLLECTE (<i>après tourne droite, panneau agglomérat° Burg Reuland</i>)	122,2	23,7	15 h 17	15 h 25	15 h 33

	<u>3ème PASSAGE LIGNE</u>	122,7	23,2	15 h 17	15 h 25	15 h 34
	N693 Lindenallee					
	centre Burg Reuland toujours suivre tout droit sur N693					
	N693 Hostraße					
Oudler	N693					
CÔTE DE OUDLER - GPM 9						
	PIED DE CÔTE (plaque agglomération Oudler)	126,1	19,8	15 h 22	15 h 30	15 h 39
	à droite Koller (au miroir)	126,3	19,6	15 h 22	15 h 30	15 h 39
	(passer grosse ferme à gauche)					
	à gauche (1ère route après grosse ferme)	127,5	18,4	15 h 24	15 h 32	15 h 41
	SOMMET DE CÔTE (au banc sur la droite de la route)	127,9	18	15 h 24	15 h 33	15 h 42
	carrefour tout droit (à la croix en pierre sur la gauche)					
Alster	Mertesheide					
	Auf der Held					
	à droite Quintinus straÙe	128,9	17	15 h 26	15 h 34	15 h 43
	carrefour tout droit (sortie Alster)	129,6	16,3	15 h 27	15 h 35	15 h 44
	descente 					
Burg Reuland	Wenzlbach					
	suivre la gauche Wenzelbach (à la chapelle)					
	 à gauche Mierelter Weg	130,8	15,1	15 h 28	15 h 37	15 h 46
MUR DE BURG REULAND - GPM 10						
	PIED DE CÔTE (dès tourne à gauche)	130,8	15,1	15 h 28	15 h 37	15 h 46
	SOMMET DE CÔTE (hangar en tôle sur la gauche)	131,3	14,6	15 h 29	15 h 38	15 h 47
Bracht	fourche suivre à gauche Pohrbach Weg	132,1	13,8	15 h 30	15 h 39	15 h 48
	épingle à droite Von Montigny straÙe direct° Burg Reuland	132,3	13,6	15 h 30	15 h 39	15 h 48
	fourche suivre à gauche Von Montigny straÙe	132,5	13,4	15 h 31	15 h 39	15 h 49
Burg Reuland	à droite N693 Von Orley straÙe direct° Oudler	133,7	12,2	15 h 32	15 h 41	15 h 51
	ZONE DE COLLECTE (après tourne droite, panneau agglomérat° Burg Reuland)	133,8	12,1	15 h 32	15 h 41	15 h 51
	<u>4ème et dernier PASSAGE LIGNE</u>	134,3	11,6	15 h 33	15 h 42	15 h 51
	N693 Lindenallee					
	centre Burg Reuland toujours suivre tout droit sur N693					
	N693 Hostraße					
Oudler	N693					
CÔTE DE OUDLER - GPM 11						
	PIED DE CÔTE (plaque agglomération Oudler)	137,7	8,2	15 h 38	15 h 47	15 h 57

	à droite Koller (au miroir)	137,9	8	15 h 38	15 h 47	15 h 57
	(passer grosse ferme à gauche)					
	à gauche (1ère route après grosse ferme)	139,1	6,8	15 h 40	15 h 49	15 h 59
	SOMMET DE CÔTE (au banc sur la droite de la route)	139,5	6,4	15 h 40	15 h 49	15 h 59
	carrefour tout droit (à la croix en pierre sur la gauche)					
Alster	Mertesheide					
	Auf der Held					
	à droite Quintinus straÙe	140,5	5,4	15 h 42	15 h 51	16 h 01
	carrefour tout droit (sortie Alster)	141,2	4,7	15 h 43	15 h 52	16 h 02
	descente   					
Burg Reuland	Wenzlbach					
	suivre la gauche Wenzelbach (à la chapelle)					
	   à gauche Mierelster Weg	142,4	3,5	15 h 44	15 h 53	16 h 04
MUR DE BURG REULAND - GPM 12						
	PIED DE CÔTE (dès tourne à gauche)	142,4	3,5	15 h 44	15 h 53	16 h 04
	SOMMET DE CÔTE (hangar en tôle sur la gauche)	142,9	3	15 h 45	15 h 54	16 h 04
Bracht	fourche suivre à gauche Pohrbach Weg	143,7	2,2	15 h 46	15 h 55	16 h 06
	épingle à droite Von Montigny straÙe direct° Burg Reuland	143,9	2	15 h 46	15 h 56	16 h 06
	fourche suivre à gauche Von Montigny straÙe	144,1	1,8	15 h 47	15 h 56	16 h 06
Burg Reuland	à droite N693 Von Orley straÙe direct° Oudler	145,3	0,6	15 h 48	15 h 58	16 h 08
	ZONE DE COLLECTE (après tourne droite, panneau agglomérat° Burg Reuland)	145,4	0,5	15 h 48	15 h 58	16 h 08
	ARRIVEE	145,9	0	15 h 49	15 h 58	16 h 09